




種類	土砂災害情報	
土石流		土石流警戒区域
		土石流特別警戒区域
がけ崩れ		急傾斜地崩壊警戒区域
		急傾斜地崩壊特別警戒区域
地すべり		地すべり警戒区域

浸水した場合に想定される浸水深	
	0.5m未満の区間
	0.5m～1.0m未満の区間
	1.0m～2.0m未満の区間
	2.0m～3.0m未満の区間
	3.0m以上の区間

